












# 6.4-1 RAHMENPLANUNG STADTBILD UND FREIRAUM - KERNSTADT



-  Grüngürtel um die Altstadt sichern und aufwerten, Zugänglichkeit verbessern
-  Uferbereiche der Altmühl und Altmühlinsel zugänglich machen und gestalten
-  Frischluftkorridore / Zäsuren erhalten
-  Wertvolle Landschaftsräume sichern und zugänglich machen
-  Bestehende begrünte Wege erhalten, aufwerten und in die Landschaft führen
-  Grünes Wegenetz ergänzen und in den Wallgraben, zur Altmühl bzw. in die Landschaft führen
-  Altstadtsanierung und Denkmalpflege aktiv betreiben
-  Stadtzufahrten aufwerten, Ortsränder und stadtbildbeeinträchtigende Gebäude eingrünen
-  Quartiersaufwertung durch Entsiegelung und Begrünung der öffentlichen Räume
-  Aufwertung Versorgungszentrum durch Entsiegelung und Begrünung der öffentlichen Räume
-  Kulturlandschaft erhalten und nutzen